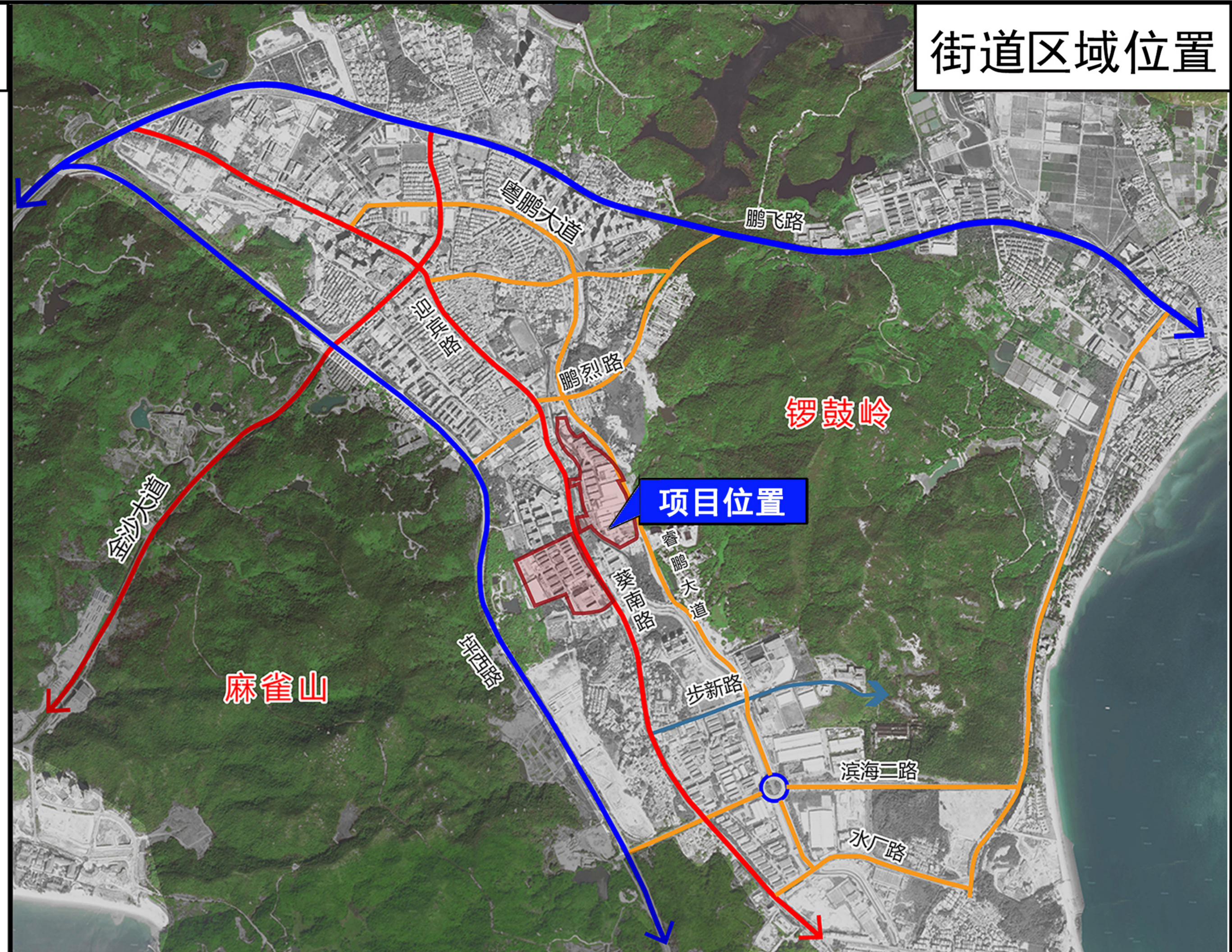


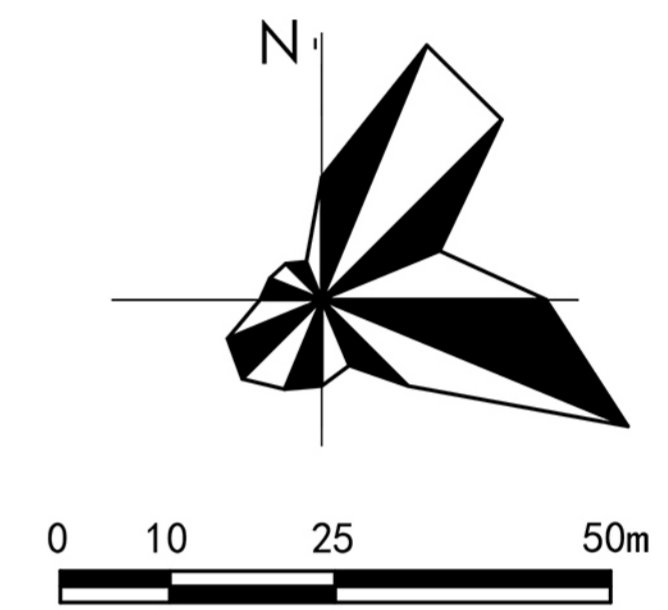
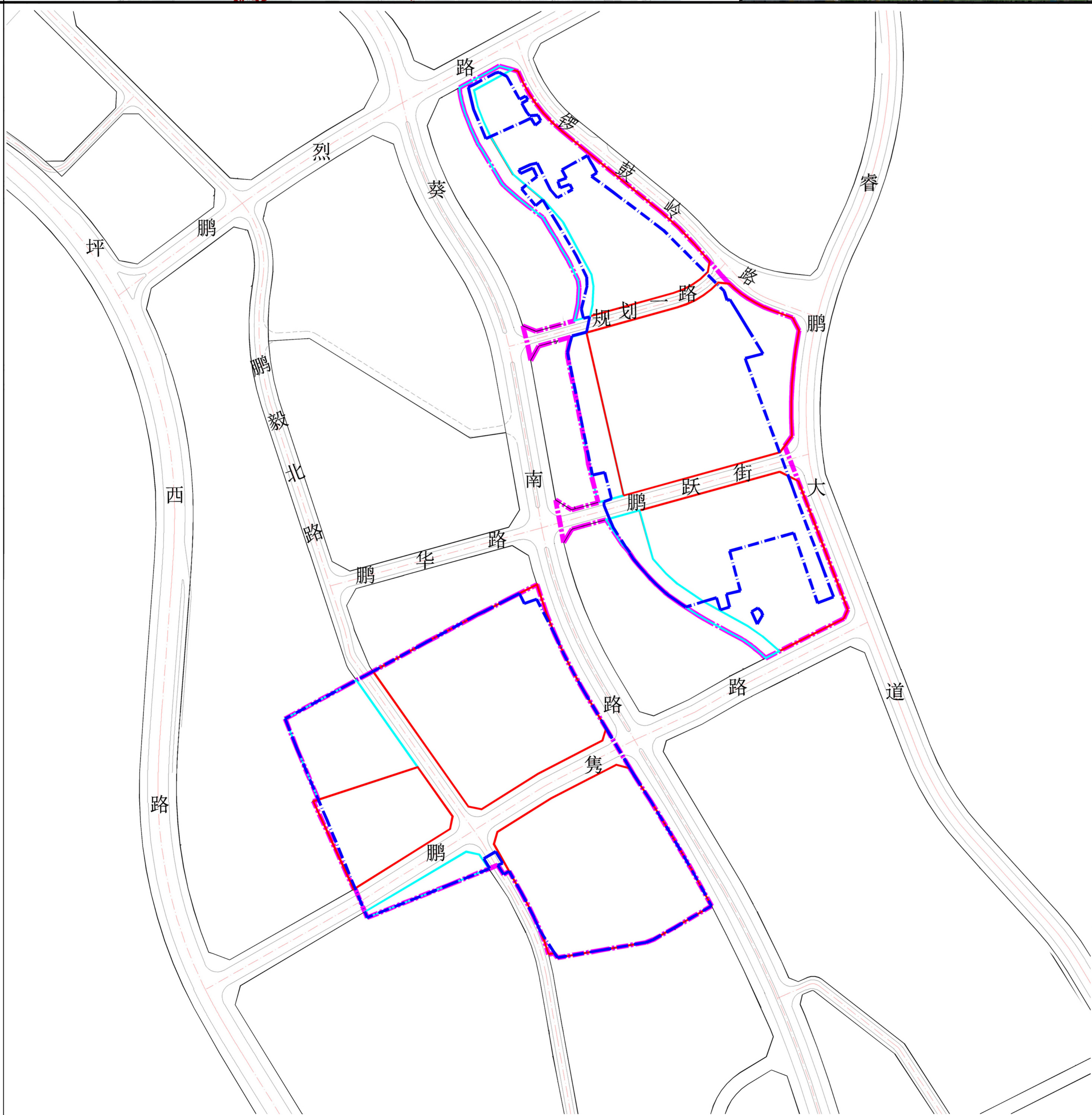
区域位置图



街道区域位置



拆除与建设用地范围图



图例

- 更新单元范围线
- 拆除范围线
- 开发建设用地范围线
- 独立占地的公共服务设施及其他
移交给政府的独立用地范围线
- 清退用地范围线
- 划入的零星用地范围线

备注

- 1、更新单元面积：211248.1平方米
- 2、拆除范围用地面积：176980.3平方米
- 3、开发建设用地面积：161194.9平方米
(含纳入零星用地3000.0平方米)